

LABORATORIO DE VIGILANCIA DE CALIDAD DEL AGUA – AUTODEMA

Los presentes resultados corresponden a las actividades realizadas dentro del marco del Monitoreo Hidrobiológico y Físicoquímico de los embalses operados por la AUTODEMA.

Estos monitoreos vigilan e informan sobre la dinámica y concentraciones de analitos biológicos y físicoquímicos de los embalses del Sistema Chili Regulado y Colca-Siguas, de igual forma se vigila y categoriza los niveles de cianobacterias (algas potencialmente tóxicas) existentes en estos cuerpos de agua de acuerdo a los lineamientos dados por la Organización Mundial de la Salud (OMS) (Tabla 02 y 03).

A principios del año 2021, se actualizó “La Guía para el monitoreo y manejo de cianobacterias tóxicas y sus consecuencias a la salud pública, Chorus & Welker, 2021”, esta guía se encuentra validada por la Organización Mundial de la Salud.

Los resultados del mes de **junio, 2021** son los siguientes:

Tabla 01. Concentraciones fitoplanctónicas (células.mL⁻¹) registradas en la columna de agua, zona eufótica (E) del Sistema Chili Regulado

Fecha de colecta	2/06/2021	4/06/2021	4/06/2021	4/06/2021	9/06/2021	10/06/2021	10/06/2021	10/06/2021
Código	132Efray3E	132ESJos1E	132ESJos2E	132ESJos3E	132EABla3E	134EDEsp2E	134EDEsp3E	132RSumb3
Unidad	cél/mL	cél/mL	cél/mL	cél/mL	cél/mL	cél/mL	cél/mL	cél/mL
Cyanobacteria	0	4318	3586	2701	0	0	0	0
Dinophyceae	0	73	69	50	0	0	0	0
Cryptophyceae	4	321	212	182	7	42	55	0
Chrysophyceae	0	0	0	0	0	0	6	0
Bacillariophyceae	1393	76	69	0	1136	0	0	1298
Chlorophyceae	0	182	55	135	129	5580	5265	793
Zygnemaphyceae	15	48	22	10	0	0	0	0
Fitoplancton total	1412	5018	4012	3078	1272	5621	5326	2091

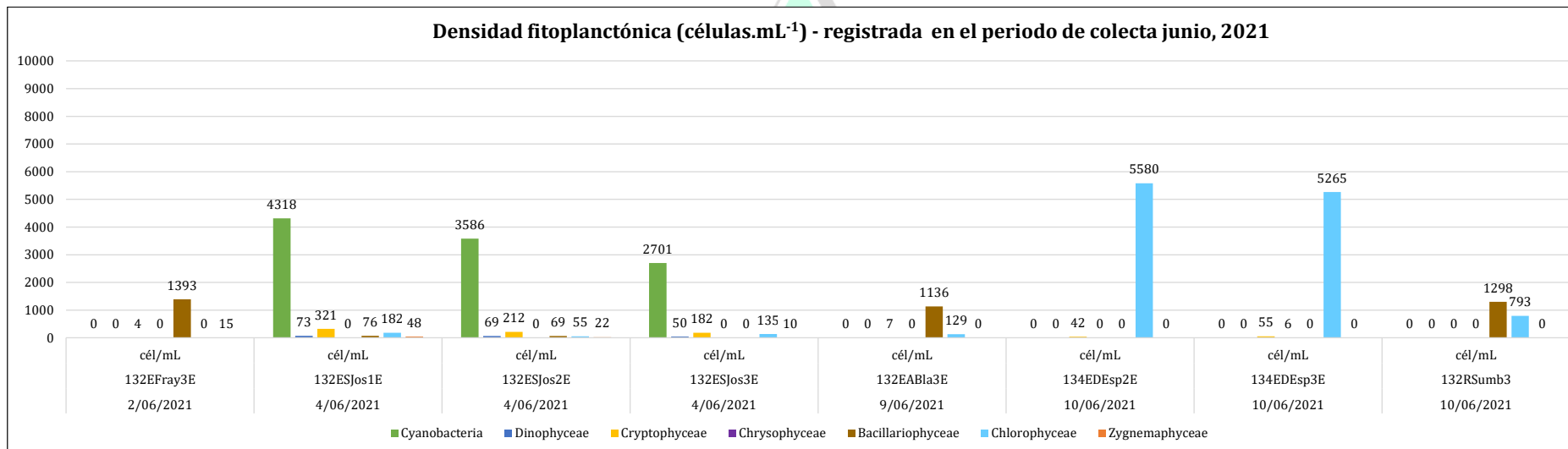
Autoridad Autónoma de Majes

Tabla 02. Niveles de alerta propuesto por la **Organización Mundial de la Salud (OMS) -1999**, en relación a la evaluación de **floraciones de cianobacterias** (células.mL⁻¹)

Nivel	Umbral células.mL ⁻¹ de cianobacterias	Significado
Vigilancia inicial	> 200 células.mL⁻¹	Abarca las posibles etapas iniciales del desarrollo de una floración, cuando las cianobacterias se detectan en muestras de agua cruda no concentrada.
Alerta 1	≥ 2000 células.mL⁻¹	Es establecido cuando las concentraciones de estas algas traen consigo potenciales riesgos asociados a la producción de cianotoxinas. Se debe entablar comunicación con las autoridades pertinentes para evaluar si las concentraciones de potenciales cianotoxinas pueden ser reducidas con estrategias de manejo operacional o en el sistema de plantas de tratamiento de agua.
Alerta 2	> 100 000 células.mL⁻¹	Una floración de cianobacterias se ha establecido en el cuerpo de agua con elevado riesgo de toxicidad.

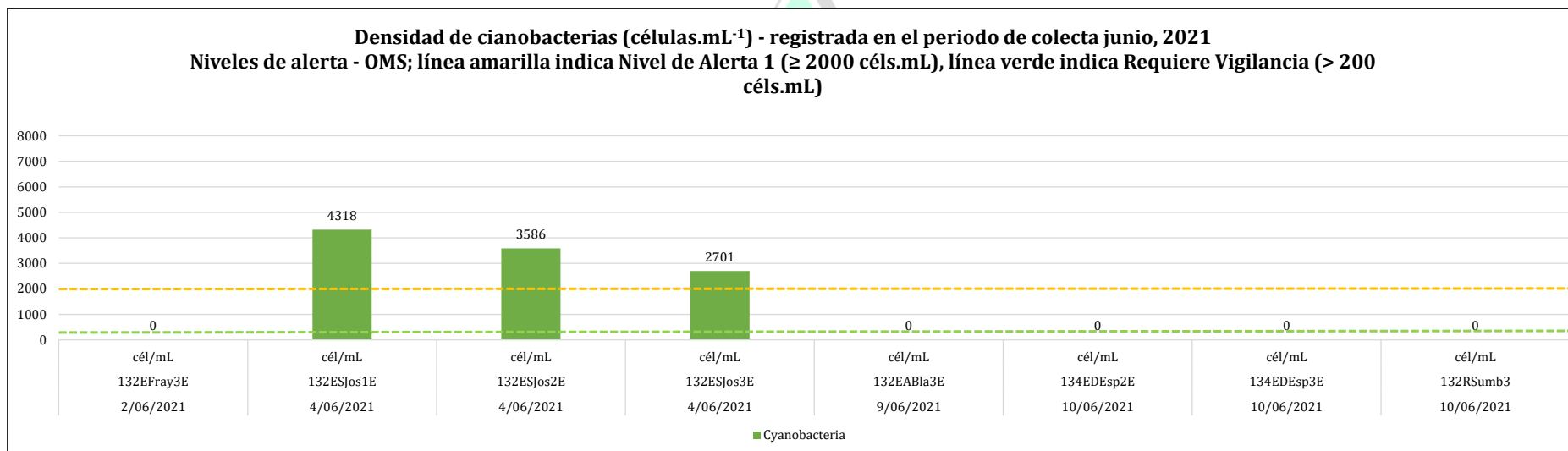
Autoridad Autónoma de Majes

Gráfico 01. Densidades fitoplanctónicas (células.mL⁻¹) registradas en la columna de agua, zona eufótica (E) del Sistema Chili Regulado



ESTACIÓN DE COLECTA	DESCRIPCIÓN	COORDENADAS UTM (E, N)		ZONA	Clase dominante	Género dominante
132EFr3E	Zona lacustre, cercana a la presa del embalse El Frayle	265838	8213471	19K	Bacillariophyceae	Aulacoseira
132ESJ1E	Zona fluvial, cercana a tributarios del embalse San José de Uzuña	252420	8165285	19K	Cyanophyceae	Aphanocapsa
132ESJ2E	Zona intermedia, punto medio del embalse San José de Uzuña	252124	8165275	19K	Cyanophyceae	Aphanocapsa
132ESJ3E	Zona lacustre, cercana a la presa del embalse San José de Uzuña	251789	8165224	19K	Cyanophyceae	Aphanocapsa
132EABla3E	Zona lacustre, cercana a la presa del embalse Aguada Blanca	249314	8202375	19K	Bacillariophyceae	Aulacoseira
134EDEsp2E	Zona intermedia, punto medio del embalse Dique Los Españoles	280084	8257725	19L	Chlorophyceae	Eutetramorus
134EDEsp3E	Zona lacustre, cercana a la presa del embalse Dique Los Españoles	280403	8254873	19L	Chlorophyceae	Eutetramorus
132RSumb3	Puente Sumbay	247272	8222418	19K	Bacillariophyceae	Aulacoseira

Gráfico 02. Densidades de cianobacterias (células.mL⁻¹) registradas en la columna de agua, zona eufótica (E) del Sistema Chili Regulado



ESTACIÓN DE COLECTA	DESCRIPCIÓN	COORDENADAS UTM (E, N)		ZONA
132EFr3E	Zona lacustre, cercana a la presa del embalse El Frayle	265838	8213471	19K
132EJos1E	Zona fluvial, cercana a tributarios del embalse San José de Uzuña	252420	8165285	19K
132EJos2E	Zona intermedia, punto medio del embalse San José de Uzuña	252124	8165275	19K
132EJos3E	Zona lacustre, cercana a la presa del embalse San José de Uzuña	251789	8165224	19K
132EABla3E	Zona lacustre, cercana a la presa del embalse Aguada Blanca	249314	8202375	19K
134EEsp2E	Zona intermedia, punto medio del embalse Dique Los Españoles	280084	8257725	19L
134EEsp3E	Zona lacustre, cercana a la presa del embalse Dique Los Españoles	280403	8254873	19L
132RSumb3	Puente Sumbay	247272	8222418	19K

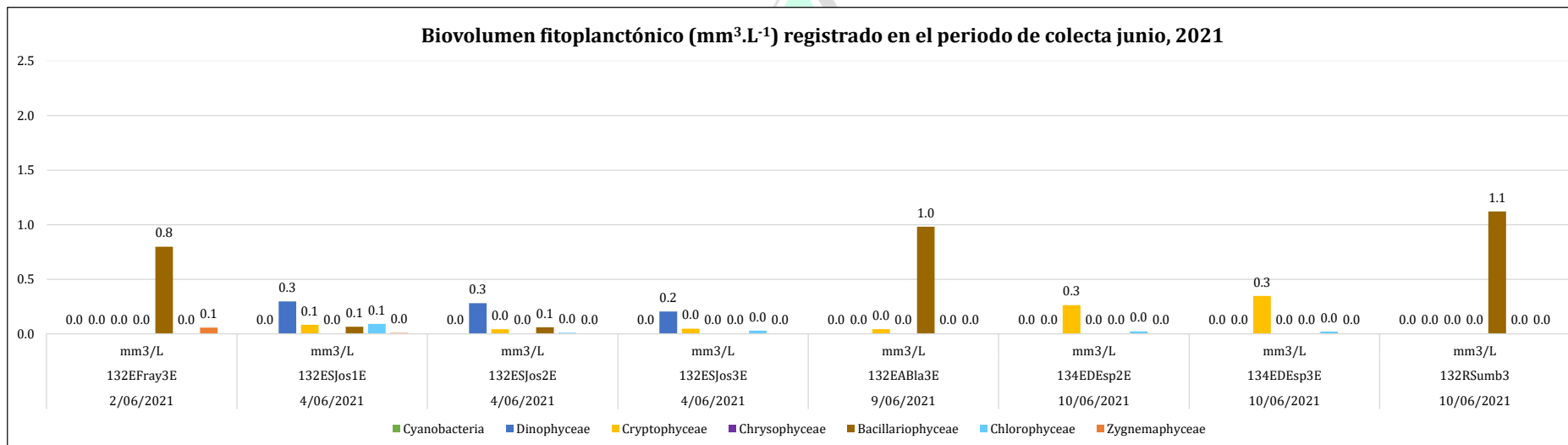
Autoridad Autónoma de Majes

Tabla 03. Niveles de alerta propuesto por la **Organización Mundial de la Salud (OMS) - 2021**, en relación a la evaluación de **floraciones de cianobacterias en biovolumen** ($\text{mm}^3.\text{L}^{-1}$)

NIVELES DE ALERTA	UMBRAL DE CIANOBACTERIAS BIOVOLUMEN ($\text{mm}^3.\text{L}^{-1}$)	SIGNIFICADO
Vigilancia inicial	La detección de más de 10 colonias/mL o más de 50 filamentos/mL de cianobacterias, se sugiere como el valor desencadenante del nivel de vigilancia.	El nivel de vigilancia abarca las posibles etapas iniciales del desarrollo de una floración cuando las cianobacterias son detectadas en muestras de agua cruda.
Nivel de alerta 1	$\geq 0.3 \text{ mm}^3.\text{L}^{-1}$	Las condiciones de Alerta de Nivel 1 requieren la consulta con las autoridades sanitarias para la evaluación continua del estado de la floración y de la idoneidad del agua tratada para el consumo humano. Es mejor iniciar “consultas tempranas” y continuar después de que estén disponibles los resultados del análisis de toxinas en el agua de bebida. El monitoreo debe diseñarse para establecer la variabilidad espacial de la población de cianobacterias y de la concentración de toxinas.
Nivel de alerta 2	$\geq 4.0 \text{ mm}^3.\text{L}^{-1}$	En la situación de nivel de alerta 2, el programa de monitoreo habrá indicado que la floración está extendida en el cuerpo de agua. Las condiciones en el nivel de alerta 2 corresponden a concentraciones de cianotoxinas que pueden exceder incluso los valores de referencia a corto plazo, por lo tanto, indican un mayor riesgo de efectos adversos para la salud humana. Una vez que se excede el umbral de Alerta de Nivel 2, se hace urgente un suministro de agua alternativo o un sistema de tratamiento de agua efectivo, al igual que el monitoreo continuo del desempeño del sistema para controlar las concentraciones de toxinas.

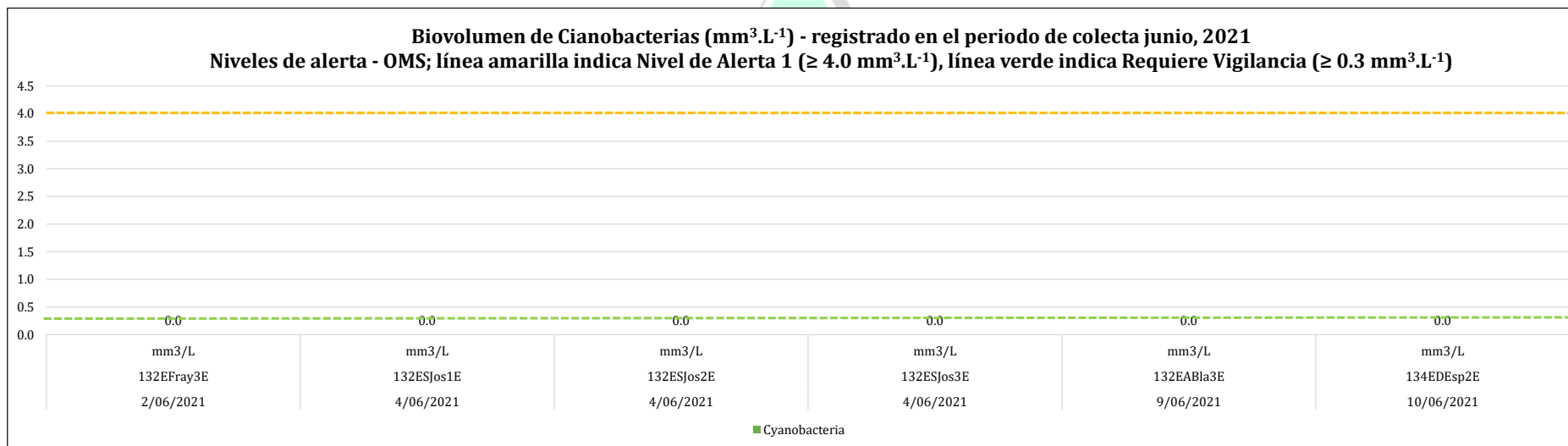
Autoridad Autónoma de Majes

Gráfico 03. Biovolumen fitoplanctónico ($\text{mm}^3\cdot\text{L}^{-1}$) registradas en la columna de agua, zona eufótica (E) del Sistema Chili Regulado



ESTACIÓN DE COLECTA	DESCRIPCIÓN	COORDENADAS UTM (E, N)		ZONA	Clase dominante	Género dominante
132Efray3E	Zona lacustre, cercana a la presa del embalse El Frayle	265838	8213471	19K	Bacillariophyceae	Aulacoseira
132ESjos1E	Zona fluvial, cercana a tributarios del embalse San José de Uzuña	252420	8165285	19K	Dinophyceae	Ceratium
132ESjos2E	Zona intermedia, punto medio del embalse San José de Uzuña	252124	8165275	19K	Dinophyceae	Ceratium
132ESjos3E	Zona lacustre, cercana a la presa del embalse San José de Uzuña	251789	8165224	19K	Dinophyceae	Ceratium
132EABla3E	Zona lacustre, cercana a la presa del embalse Aguada Blanca	249314	8202375	19K	Bacillariophyceae	Aulacoseira
134EDEsp2E	Zona intermedia, punto medio del embalse Dique Los Españoles	280084	8257725	19L	Chlorophyceae	Eutetramorus
134EDEsp3E	Zona lacustre, cercana a la presa del embalse Dique Los Españoles	280403	8254873	19L	Chlorophyceae	Eutetramorus
132RSumb3	Puente Sumbay	247272	8222418	19K	Bacillariophyceae	Aulacoseira

Gráfico 04. Biovolumen de cianobacterias ($\text{mm}^3.\text{L}^{-1}$) registradas en la columna de agua, zona eufótica (E) del Sistema Chili Regulado



ESTACIÓN DE COLECTA	DESCRIPCIÓN	COORDENADAS UTM (E, N)		ZONA
132EFr3E	Zona lacustre, cercana a la presa del embalse El Frayle	265838	8213471	19K
132ESJ1E	Zona fluvial, cercana a tributarios del embalse San José de Uzuña	252420	8165285	19K
132ESJ2E	Zona intermedia, punto medio del embalse San José de Uzuña	252124	8165275	19K
132ESJ3E	Zona lacustre, cercana a la presa del embalse San José de Uzuña	251789	8165224	19K
132EAB3E	Zona lacustre, cercana a la presa del embalse Aguada Blanca	249314	8202375	19K
134EDE2E	Zona intermedia, punto medio del embalse Dique Los Españoles	280084	8257725	19L
134EDE3E	Zona lacustre, cercana a la presa del embalse Dique Los Españoles	280403	8254873	19L
132RSum3	Puente Sumbay	247272	8222418	19K

Autoridad Autónoma de Majes

Referencias:

- Chorus, I & Welker, M. 2021. Toxic Cyanobacteria in Water, 2nd edition. on behalf of the World Health Organization (WHO), Geneva.
- Chorus, I. & Bartram, J. 1999. Toxic cyanobacteria in water: a guide to their public health consequences, monitoring and management. on behalf of the World Health Organization (WHO), London.

