

LABORATORIO DE VIGILANCIA DE CALIDAD DEL AGUA – AUTODEMA

Los presentes resultados corresponden a las actividades realizadas dentro del marco del Monitoreo Hidrobiológico y Físicoquímico de los embalses operados por AUTODEMA.

Estos monitoreos vigilan e informan sobre la dinámica y concentraciones de analitos biológicos y físicoquímicos de los embalses del Sistema Chili Regulado y Colca-Siguas, de igual forma se vigila y categoriza los niveles de cianobacterias (algas potencialmente tóxicas) existentes en estos cuerpos de agua de acuerdo a los lineamientos dados por la Organización Mundial de la Salud (OMS) (Tabla 02 y 03).

A principios del año 2021, se actualizó “La Guía para el monitoreo y manejo de cianobacterias tóxicas y sus consecuencias a la salud pública, Chorus & Welker, 2021”, esta guía se encuentra validada por la Organización Mundial de la Salud.

Los resultados del mes de **mayo, 2021** son los siguientes:

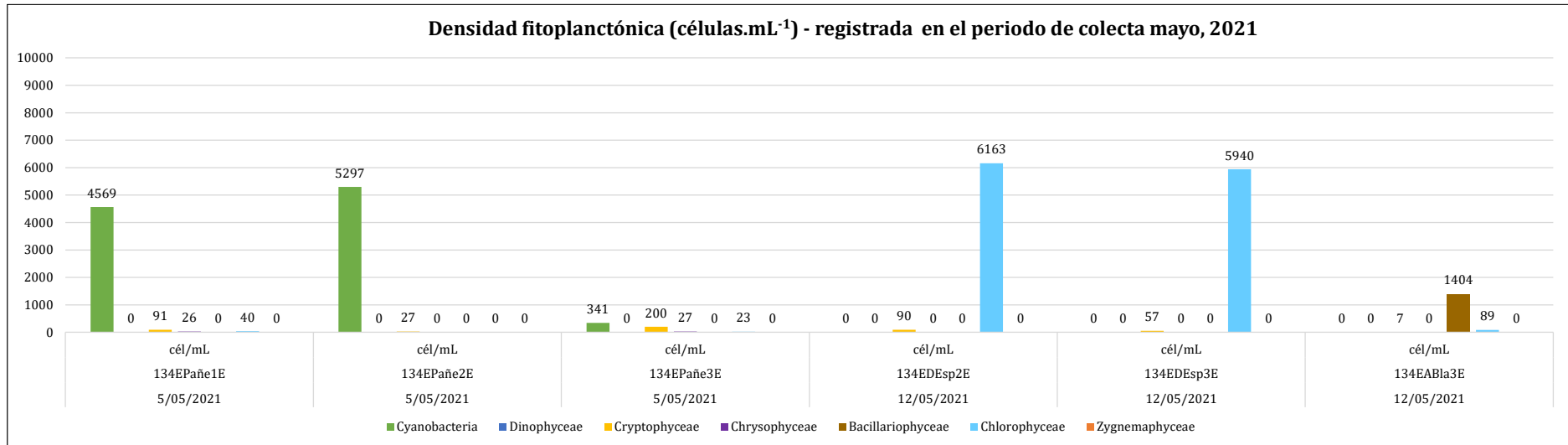
Tabla 01. Concentraciones fitoplanctónicas (células.mL⁻¹) registradas en la columna de agua, zona eufótica (E) del Sistema Chili Regulado

Fecha de colecta	5/05/2021	5/05/2021	5/05/2021	12/05/2021	12/05/2021	12/05/2021
Código	134EPañe1E	134EPañe2E	134EPañe3E	134EDEsp2E	134EDEsp3E	134EABla3E
Unidad	cél/mL	cél/mL	cél/mL	cél/mL	cél/mL	cél/mL
Cyanobacteria	4569	5297	341	0	0	0
Dinophyceae	0	0	0	0	0	0
Cryptophyceae	91	27	200	90	57	7
Chrysophyceae	26	0	27	0	0	0
Bacillariophyceae	0	0	0	0	0	1404
Chlorophyceae	40	0	23	6163	5940	89
Zygnemaphyceae	0	0	0	0	0	0
Fitoplancton total	4725	5324	592	6253	5998	1500

Tabla 02. Niveles de alerta propuesto por la **Organización Mundial de la Salud (OMS) -1999**, en relación a la evaluación de **floraciones de cianobacterias** (células.mL⁻¹)

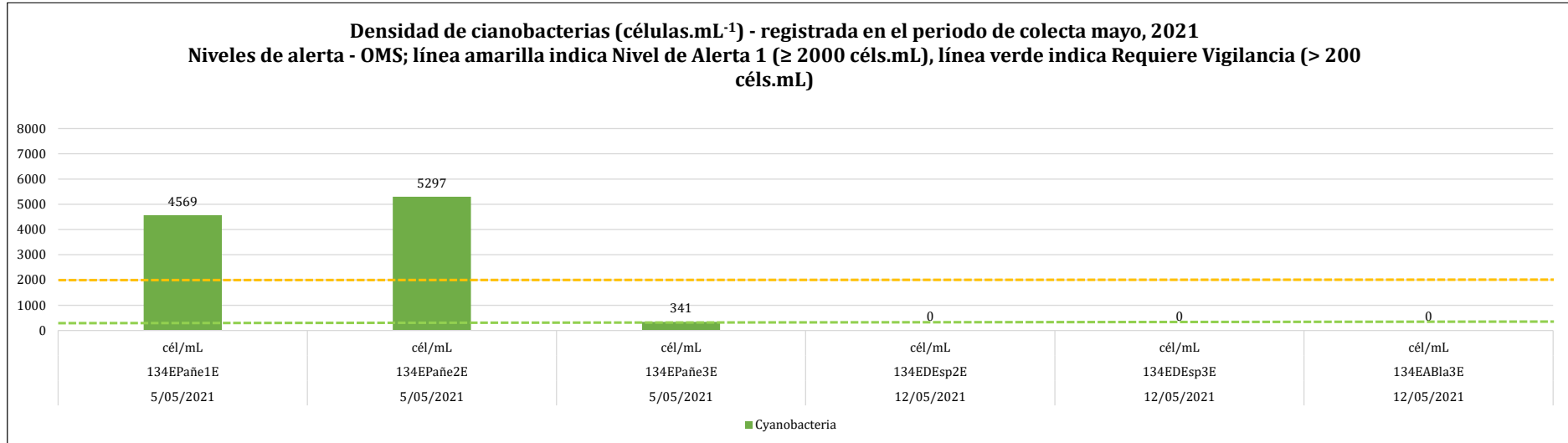
Nivel	Umbral células.mL ⁻¹ de cianobacterias	Significado
Vigilancia inicial	> 200 células.mL⁻¹	Abarca las posibles etapas iniciales del desarrollo de una floración, cuando las cianobacterias se detectan en muestras de agua cruda no concentrada.
Alerta 1	≥ 2000 células.mL⁻¹	Es establecido cuando las concentraciones de estas algas traen consigo potenciales riesgos asociados a la producción de cianotoxinas. Se debe entablar comunicación con las autoridades pertinentes para evaluar si las concentraciones de potenciales cianotoxinas pueden ser reducidas con estrategias de manejo operacional o en el sistema de plantas de tratamiento de agua.
Alerta 2	> 100 000 células.mL⁻¹	Una floración de cianobacterias se ha establecido en el cuerpo de agua con elevado riesgo de toxicidad.

Gráfico 01. Densidades fitoplanctónicas (células.mL⁻¹) registradas en la columna de agua, zona eufótica (E) del Sistema Chili Regulado



ESTACIÓN DE COLECTA	DESCRIPCIÓN	COORDENADAS UTM		ZONA
134EPañe1E	Punto cercano a los afluentes al embalse El Pañe	283391	8306732	19L
134EPañe2E	Punto medio del embalse El Pañe	281033	8303281	19L
134EPañe3E	Punto cercano a la compuerta del embalse El Pañe	278028	80294338	19L
134EDEsp2E	Punto medio del embalse D. los Españoles	280094	8257744	19L
134EDEsp3E	Punto cercano a la compuerta del embalse D. Españoles	280387	8254873	19L
132EABla3E	Punto cercano a la compuerta del embalse A. Blanca	249117	8202383	19K

Gráfico 02. Densidades de cianobacterias (células.mL⁻¹) registradas en la columna de agua, zona eufótica (E) del Sistema Chili Regulado

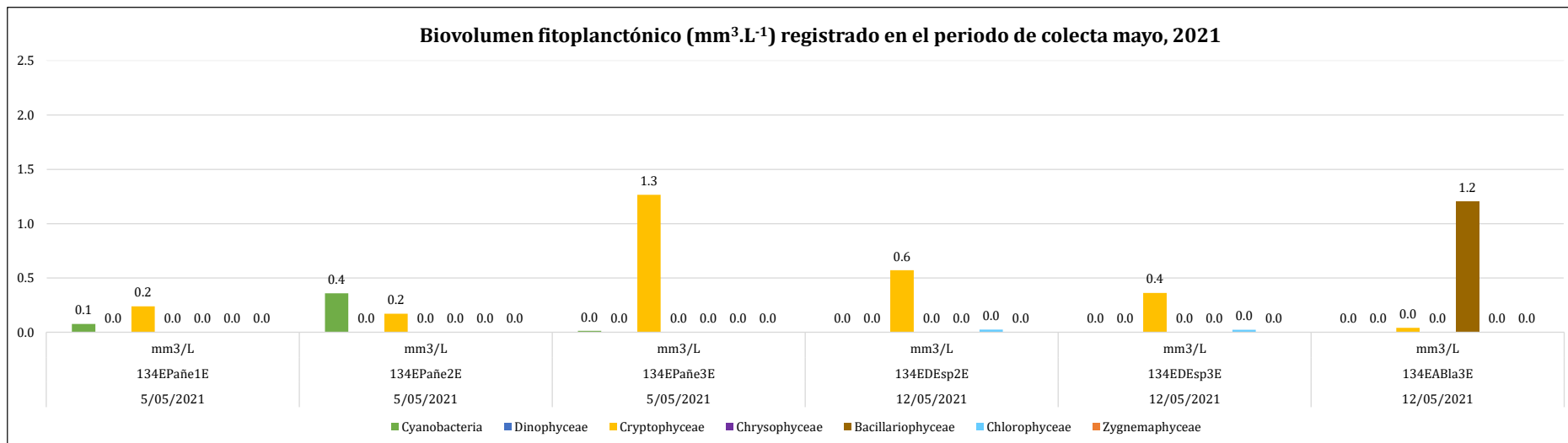


ESTACIÓN DE COLECTA	DESCRIPCIÓN	COORDENADAS UTM		ZONA
134EPañe1E	Punto cercano a los afluentes al embalse El Pañe	283391	8306732	19L
134EPañe2E	Punto medio del embalse El Pañe	281033	8303281	19L
134EPañe3E	Punto cercano a la compuerta del embalse El Pañe	278028	80294338	19L
134EDEsp2E	Punto medio del embalse D. los Españoles	280094	8257744	19L
134EDEsp3E	Punto cercano a la compuerta del embalse D. Españoles	280387	8254873	19L
132EABla3E	Punto cercano a la compuerta del embalse A. Blanca	249117	8202383	19K

Tabla 03. Niveles de alerta propuesto por la **Organización Mundial de la Salud (OMS) - 2021**, en relación a la evaluación de **floraciones de cianobacterias en biovolumen** ($\text{mm}^3.\text{L}^{-1}$)

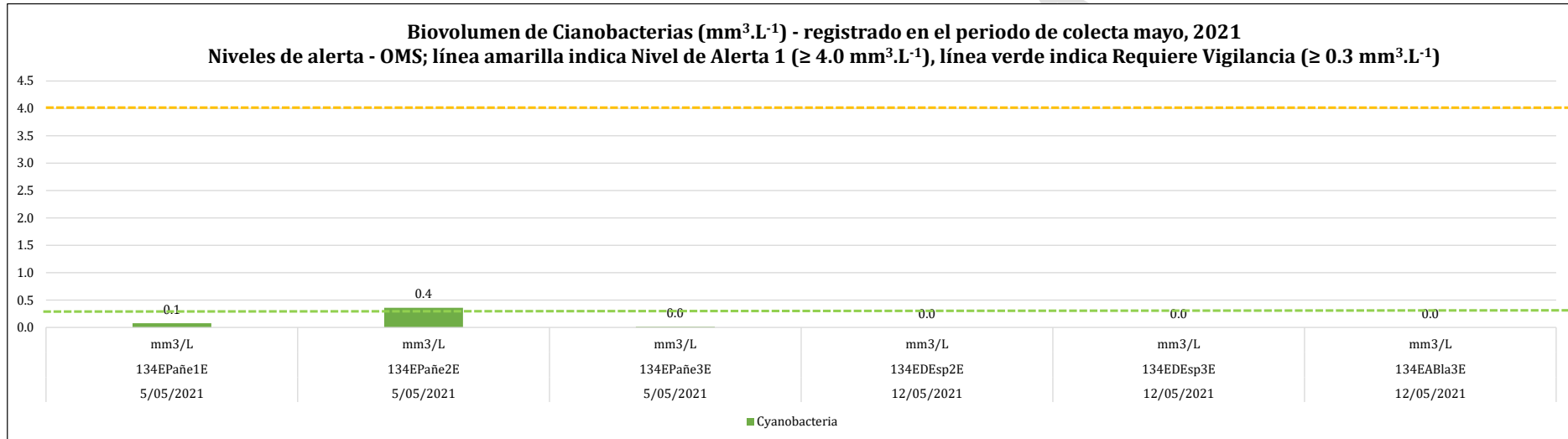
NIVELES DE ALERTA	UMBRAL DE CIANOBACTERIAS BIOVOLUMEN ($\text{mm}^3.\text{L}^{-1}$)	SIGNIFICADO
Vigilancia inicial	La detección de más de 10 colonias/mL o más de 50 filamentos/mL de cianobacterias, se sugiere como el valor desencadenante del nivel de vigilancia.	El nivel de vigilancia abarca las posibles etapas iniciales del desarrollo de una floración cuando las cianobacterias son detectadas en muestras de agua cruda.
Nivel de alerta 1	$\geq 0.3 \text{ mm}^3.\text{L}^{-1}$	Las condiciones de Alerta de Nivel 1 requieren la consulta con las autoridades sanitarias para la evaluación continua del estado de la floración y de la idoneidad del agua tratada para el consumo humano. Es mejor iniciar “consultas tempranas” y continuar después de que estén disponibles los resultados del análisis de toxinas en el agua de bebida. El monitoreo debe diseñarse para establecer la variabilidad espacial de la población de cianobacterias y de la concentración de toxinas.
Nivel de alerta 2	$\geq 4.0 \text{ mm}^3.\text{L}^{-1}$	En la situación de nivel de alerta 2, el programa de monitoreo habrá indicado que la floración está extendida en el cuerpo de agua. Las condiciones en el nivel de alerta 2 corresponden a concentraciones de cianotoxinas que pueden exceder incluso los valores de referencia a corto plazo, por lo tanto, indican un mayor riesgo de efectos adversos para la salud humana. Una vez que se excede el umbral de Alerta de Nivel 2, se hace urgente un suministro de agua alternativo o un sistema de tratamiento de agua efectivo, al igual que el monitoreo continuo del desempeño del sistema para controlar las concentraciones de toxinas.

Gráfico 03. Biovolumen fitoplanctónico ($\text{mm}^3\cdot\text{L}^{-1}$) registradas en la columna de agua, zona eufótica (E) del Sistema Chili Regulado



ESTACIÓN DE COLECTA	DESCRIPCIÓN	COORDENADAS UTM		ZONA
134EPañe1E	Punto cercano a los afluentes al embalse El Pañe	283391	8306732	19L
134EPañe2E	Punto medio del embalse El Pañe	281033	8303281	19L
134EPañe3E	Punto cercano a la compuerta del embalse El Pañe	278028	80294338	19L
134EDEsp2E	Punto medio del embalse D. los Españoles	280094	8257744	19L
134EDEsp3E	Punto cercano a la compuerta del embalse D. Españoles	280387	8254873	19L
132EABla3E	Punto cercano a la compuerta del embalse A. Blanca	249117	8202383	19K

Gráfico 04. Biovolumen de cianobacterias ($\text{mm}^3.\text{L}^{-1}$) registradas en la columna de agua, zona eufótica (E) del Sistema Chili Regulado



ESTACIÓN DE COLECTA	DESCRIPCIÓN	COORDENADAS UTM		ZONA
134EPañe1E	Punto cercano a los afluentes al embalse El Pañe	283391	8306732	19L
134EPañe2E	Punto medio del embalse El Pañe	281033	8303281	19L
134EPañe3E	Punto cercano a la compuerta del embalse El Pañe	278028	80294338	19L
134EDEsp2E	Punto medio del embalse D. los Españoles	280094	8257744	19L
134EDEsp3E	Punto cercano a la compuerta del embalse D. Españoles	280387	8254873	19L
132EABla3E	Punto cercano a la compuerta del embalse A. Blanca	249117	8202383	19K

Referencias:

- Chorus, I & Welker, M. 2021. Toxic Cyanobacteria in Water, 2nd edition. on behalf of the World Health Organization (WHO), Geneva.
- Chorus, I. & Bartram, J. 1999. Toxic cyanobacteria in water: a guide to their public health consequences, monitoring and management. on behalf of the World Health Organization (WHO), London.

AUTODEMA